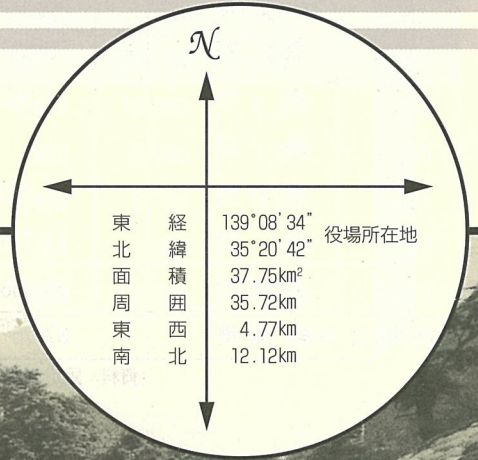
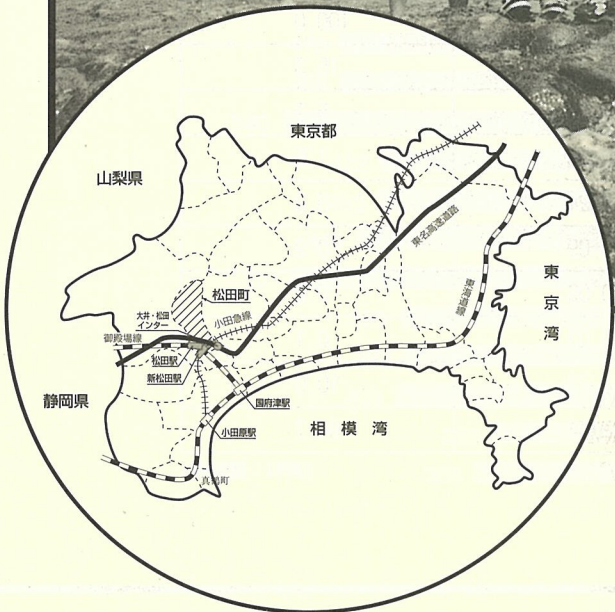


2000

松田町データ集



中津川の清流で遊ぶ子どもたち



地域・気象

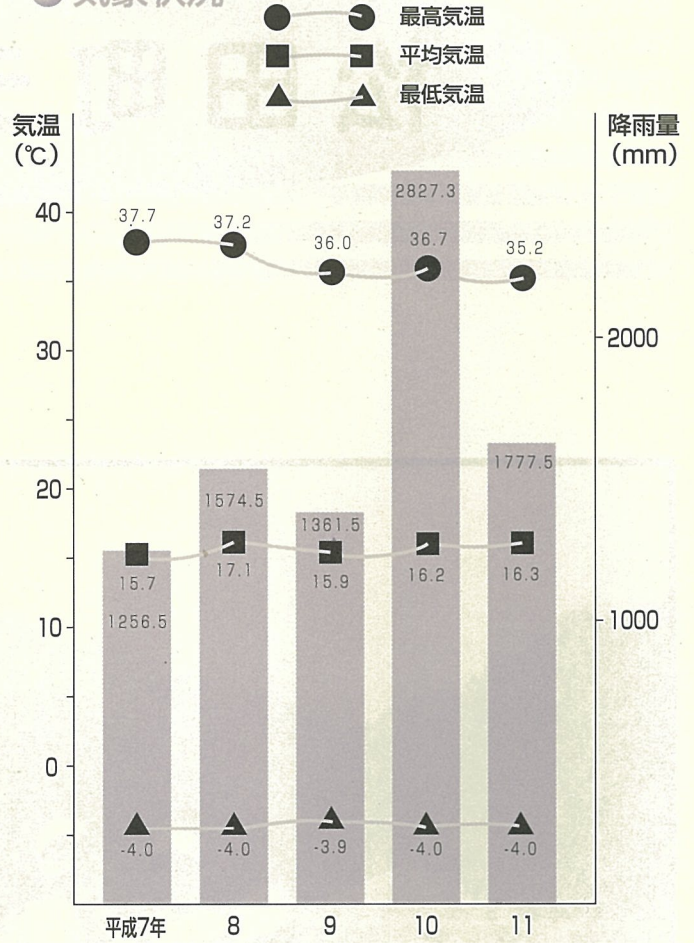
● 地目別面積

H11.1.1現在

区 分	面 積 (km ²)
田	0.162
畑	2.295
山 林	6.310
原 野	0.327
宅 地	1.365
湖 沼	—
そ の 他	1.253
小 計	11.712
非課税地	26.038
総面積	37.75

(資料：固定資産概要調書)

● 気象状況



(資料：足柄上消防組合)



町の花「コスモス」

● 地域の現況

H11.4.1現在

区 分	面 積 (km ²)	全町域比率(%)
町 域	37.75	100.0
都市計画区域	5.71	15.3
市街化区域	1.98	5.3
用途地域別	第一種中高層住居専用	1.5
	第一種住居	3.3
	近隣商業	0.2
	商業	0.2
	準工業	0.1
市街化調整区域	3.73	10.0
都市計画区域外	32.04	84.7

(資料：建設課)

人口

● 人口・世帯数の推移

各年10.1現在

年	区分	世帯数 (戸)	人口(人)		
			総数	男	女
昭和5年		1,407	7,200	3,592	3,608
10		1,432	7,399	3,634	3,765
15		1,462	7,809	3,853	3,956
22		—	10,055	4,857	5,198
25		1,881	10,041	4,908	5,133
30		1,946	10,190	5,012	5,178
35		2,189	10,389	5,079	5,310
40		2,637	11,536	5,677	5,859
45		2,871	11,875	5,832	6,043
50		3,185	12,232	5,992	6,240
55		3,559	12,601	6,151	6,450
60		3,768	12,904	6,310	6,594
平成2年		3,961	13,097	6,409	6,688
7		4,249	13,270	6,493	6,777
8		4,292	13,224	6,472	6,752
9		4,326	13,277	6,487	6,790
10		4,397	13,283	6,488	6,795
11		4,471	13,280	6,474	6,806

(資料：国勢調査、人口統計調査)

● 字別人口・世帯数

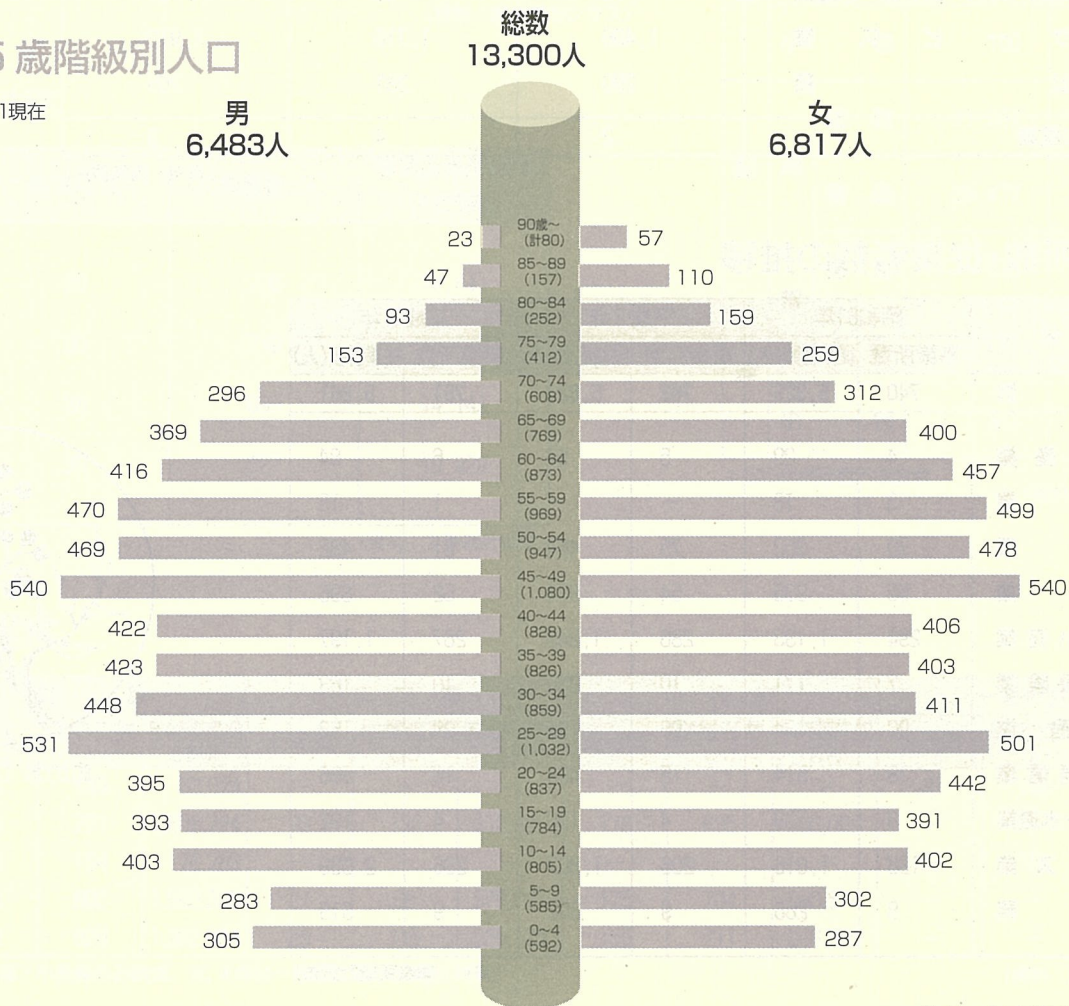
H11.10.1現在

区分 字名	世帯数 (戸)	人口(人)		
		総数	男	女
総数	4,471	13,280	6,474	6,806
松田庶子	883	2,666	1,327	1,339
松田惣領	2,426	6,737	3,256	3,481
神山	354	1,096	529	567
寄	808	2,781	1,362	1,419

(資料：企画財政課)

● 5歳階級別人口

H11.1.1現在



(資料：企画財政課)

産 業

● 産業大分類別就業者数の推移

各年10.1現在(単位:人)

区分	年	昭和60年	平成2年	平成7年
総 数		6,491	6,753	6,960
第1次産業		357	297	326
農 業		333	275	311
林 業・狩 猟 業		23	21	15
漁 業・水産養殖業		1	1	0
第2次産業		2,277	2,366	2,290
鉱 業		10	12	5
建 設 業		506	590	560
製 造 業		1,761	1,764	1,725
第3次産業		3,855	4,086	4,335
卸売・小売業・飲食店		1,136	1,209	1,285
金 融・保 険 業		184	191	160
不 動 産 業		52	66	77
運 輸・通 信 業		625	540	545
電気・ガス・熱供給・水道業		72	83	91
サ ー ビ ス 業		1,496	1,716	1,912
公 務		290	281	265
分類不能の産業		2	4	9

(資料: 国勢調査)

● 事業所数・従業者数の推移

区 分	昭和61年		平成3年		平成8年	
	事業所数	従業者数(人)	事業所数	従業者数(人)	事業所数	従業者数(人)
総 数	740	5,326	762	5,823	781	5,861
農 林 水 産 業	4	29	5	64	6	84
鉱 業	3	18	—	—	1	15
建 設 業	70	352	75	464	81	432
製 造 業	55	935	54	974	52	896
卸売・小売業	294	1,133	286	1,249	267	1,197
金 融・保 険 業	7	171	10	200	10	163
不 動 産 業	90	134	98	165	99	158
運 輸・通 信 業	18	514	15	408	16	366
電気・ガス・水道業	3	138	4	190	4	192
サ ー ビ ス 業	188	1,616	206	1,807	236	2,039
公 務	8	286	9	302	9	319

(資料: 事業所統計調査)



町の木「ナンテン」

● 農業粗生産額の推移

(単位：百万円)

年	区分	合計	米	麦	雑穀豆類	いも類	野菜	果実	花き	工芸作物	その他	畜産	加工農産物
平成8年		470	10	—	1	9	34	73	2	26	15	300	0
9		443	9	—	1	8	35	49	3	35	16	287	0
10		446	8	—	1	9	34	77	3	33	15	266	0

(資料：神奈川農林水産統計年報)

● 農家戸数・耕地面積の推移

各年2.1現在

区分		年	昭和55年	昭和60年	平成2年	平成7年
農業戸数 (戸)	総数		527	497	394	388
	専業・兼業別 戸数	専業	38	34	31	36
		第1種兼業	53	31	51	30
		第2種兼業	436	432	312	322
耕地面積 (ha)	総面積		211.6	187.5	150.9	145.3
	内訳	田	45	39	29.7	28.2
		畑	39	33.5	24.3	25.4
		樹園地	127.6	115.0	96.9	91.7

(資料：農林業センサス)

● 郵便物取扱件数

(単位：百件)

区分		年度	平成9年度	平成10年度	
引通取配達	通	総数	32,865	31,697	
		普通	31,198	30,070	
	常	書留	221	233	
		速達	1,446	1,394	
		小包	100	83	
	配達	通	総数	71,087	69,262
			普通	69,477	67,605
		常	書留	873	1,052
速達			737	605	
小包	353	362			

※松田郵便局管内取扱数

(資料：松田郵便局)

● 工業の推移

年	区分	事業所数	従業者数(人)	製造品出荷額等 (百万円)
平成7年		30	736	14,441
8		30	746	15,430
9		28	693	14,141
10		30	627	10,922

(資料：工業統計調査)

● 商業の推移

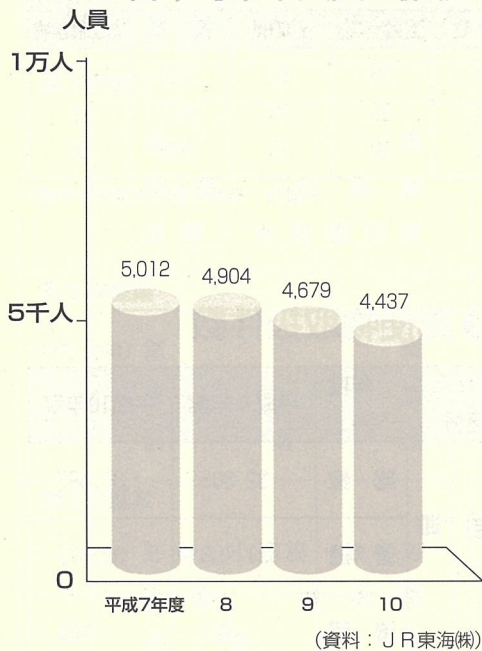
年	総数			卸売業			小売業			一般飲食店		
	商店数	従業者数 (人)	年間販売額 (万円)	商店数	従業者数 (人)	年間販売額 (万円)	商店数	従業者数 (人)	年間販売額 (万円)	商店数	従業者数 (人)	年間販売額 (万円)
平成元年	40	149	63,074	—	—	—	—	—	—	40	149	63,074
3	206	771	1,608,724	28	136	612,625	178	635	996,099	—	—	—
4	43	154	76,783	—	—	—	—	—	—	43	154	76,783
6	196	802	1,560,395	21	98	579,821	175	704	980,574	—	—	—
9	183	826	1,392,084	25	115	525,175	158	711	866,909	—	—	—

※3、6、9年は卸売業・小売業のみ調査。元、4年は一般飲食店のみ調査。

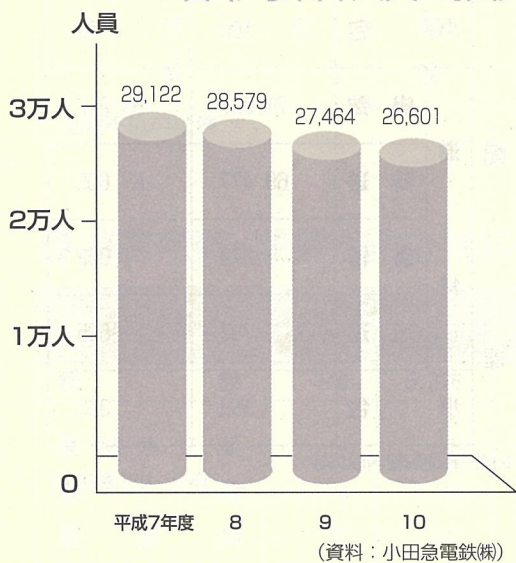
(資料：商業統計調査)

観光・交通

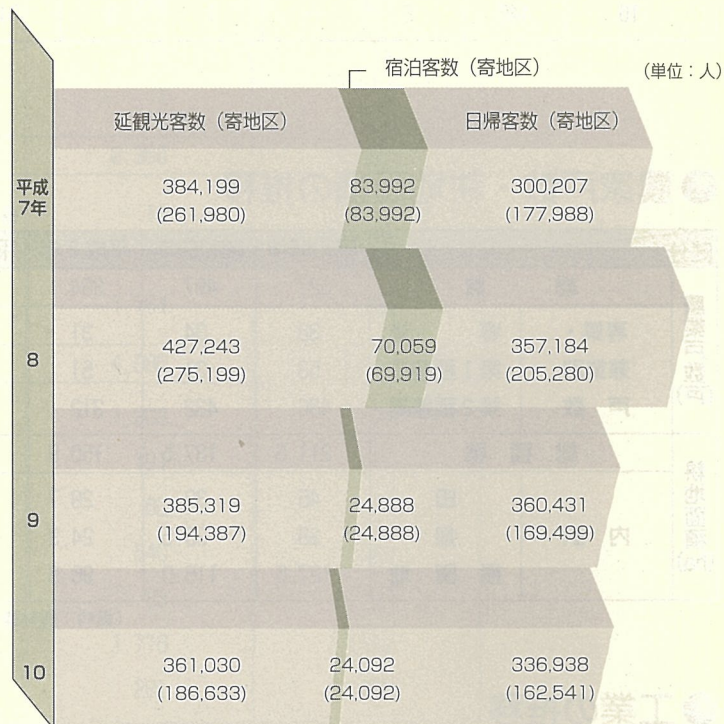
● 御殿場線松田駅 1日平均乗車人員の推移



● 小田急線新松田駅 1日平均乗降人員の推移



● 入込観光客(推計)の推移



まつだ観光まつり「町無形文化財・大名行列の演技」

● まつり・行事

- 1月14日 道祖神……集落単位、町内全域
- 1月18日 延命寺観音例祭……新松田駅より徒歩5分
- 3月第1土曜日 寄神社祭礼……バス停寄支所前下車
- 4月2日 神山神社祭礼
- 4月上旬 寄自然休養村マス釣り大会……バス停代向下車徒歩10分
- 4月10日 最明寺例祭……バス停松田山入口下車徒歩80分
- 5月5日 寄自然休養村若葉まつり……バス停寄下車
- 6月上旬から中旬 松田山ハーブフェスティバル

- 6月下旬から7月上旬 寄ほたる祭……バス停代向下車徒歩10分 養魚組合
- 7月下旬または8月 寒田神社祭礼
- 8月9日 延命寺四万八千日(縁日)……新松田駅より徒歩5分
- 8月26日に近い前の日曜日 まつだ観光まつり……
新松田駅より徒歩5分 松田中学校グラウンドほか
- 10月上旬から下旬 松田山セージまつり
- 11月3日 まつだ産業まつり
- 12月28日 延命寺歳の市(だるま市)……新松田駅より徒歩5分

福祉・保健

● 拠出年金加入状況の推移

各年度3.31現在 (単位:人)

年度	区分	推定被保険者数(A)	第1号被保険者加入者数			適用率(B/A) (%)
			強制加入(B)	任意加入	合計	
平成7年度		1,671	1,614	30	1,644	96.6
8		1,917	1,748	31	1,779	91.2
9		2,016	1,755	28	1,783	87.1
10		2,020	1,896	28	1,924	93.9

(資料:町民福祉課)

● 無拠出老齢福祉年金給付状況

各年度3.31現在 (単位:人)

年度	区分	受給者数
平成7年度		59
8		55
9		32
10		27

(資料:町民福祉課)

● 高齢者状況の推移

各年度3.31現在 (単位:人)

年度	区分	65歳以上	65歳以上独居	65歳以上寝たきり老人
平成7年度		1,958	121	20
8		2,157	132	20
9		2,222	131	29
10		2,312	136	32

(資料:町民福祉課)

● 循環器検診実施状況の推移

(単位:人)

年度	区分	受給者数
平成7年度		792
8		861
9		850
10		948

(資料:保健環境課)

● がん検診実施状況の推移

(単位:人)

年度	区分	大腸	胃	子宮	乳	肺
平成7年度	受診者数	302	246	389	303	708
	要精密検査者数	18	50	0	33	4
8	受診者数	298	246	340	305	721
	要精密検査者数	20	54	0	30	2
9	受診者数	317	257	308	284	680
	要精密検査者数	23	54	3	31	7
10	受診者数	341	268	303	275	760
	要精密検査者数	19	37	2	19	4

(資料:保健環境課)

● 国民健康保険診療所利用状況

(単位:人)

年度	区分	延べ患者数
平成7年度		7,616
8		9,394
9		10,091
10		11,982

(資料:町民福祉課)

● 国民健康保険の現況

H11.3.31現在

人口 13,305

(住民基本台帳人口)

● 世帯数(世帯)

4,382

● 被保険者数

4,378

● 老健該当者

1,534

● 加入世帯数(世帯)

2,138

(資料:町民福祉課)

生活環境

● し尿処理状況の推移

人口各年度4.1現在

年度	区分	収集人口(人)	年間排出量(kℓ)	年間収集量(kℓ)	組合処理量(kℓ)
平成8年度		13,305	9,172	4,654	4,654
9		13,308	10,892	4,035	4,035
10		13,305	10,181	3,568	3,568

(資料：保健環境課)

● ごみ処理状況の推移

人口各年度4.1現在

年度	区分	収集人口(人)	年間収集量(t)	一日当たり平均収集量(t)	処理別量	
					焼却(t)	埋立(t)
平成8年度		13,305	4,070	11.15	3,218	184
9		13,308	4,316	11.82	3,347	116
10		13,305	4,554	12.48	3,503	109

(資料：保健環境課)

● 町営水道施設別現況

H11.3.31現在

内容別	施設別			
	上水道	菅沼簡易水道	虫沢簡易水道	寄中央簡易水道
一人一日最大給水量(ℓ)	586	252	241	334
給水区域内人口(人)	10,524	225	332	1,505
給水人口(人)	10,510	225	332	1,505
給水世帯(世帯)	3,621	70	91	433

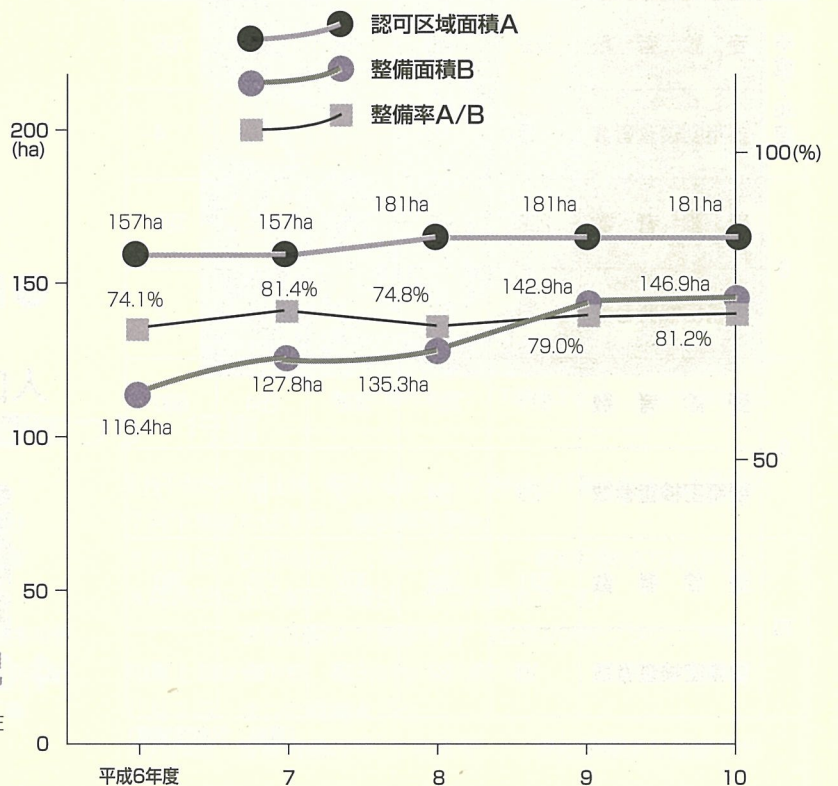
(資料：公営事業課)



中津川の清流

● 公共下水道整備状況

各年度3.31現在



(資料：公営事業課)

土木・建築

● 国道の現況

H11.4.1現在

● 町道の整備現況

H11.4.1現在

区分	1級	2級	その他
実延長(m)	19,198	3,908.4	36,856.6
面積(m ²)	96,120	18,411	181,752
改良済延長(m)	14,453.6	2,509	26,656.5
改良率(%)	75.3	64.2	72.3
舗装済延長(m)	18,936.5	3,704.6	35,792.1
舗装率(%)	98.6	94.8	97.1

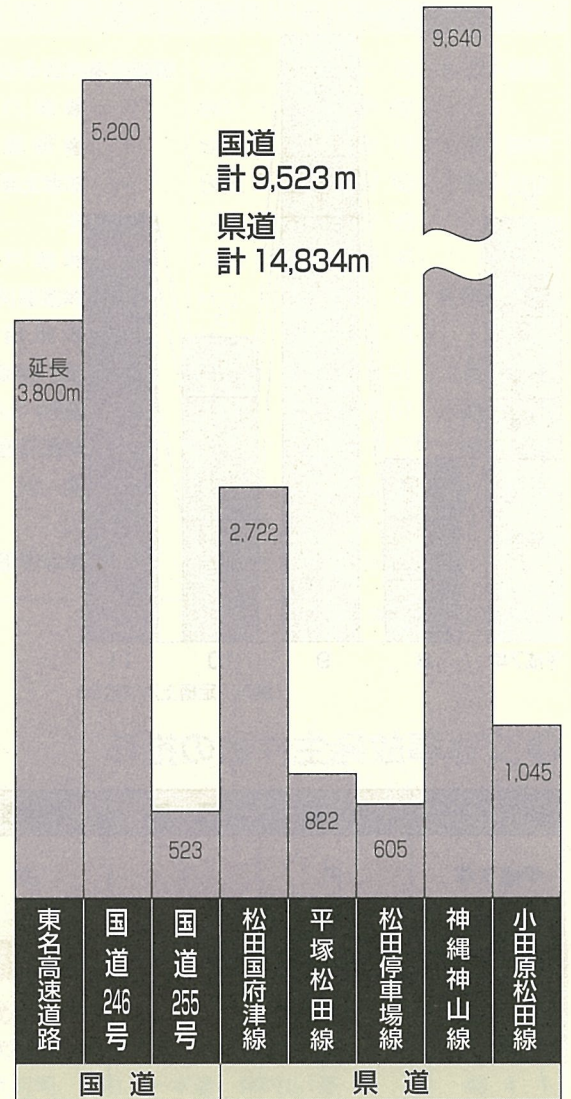
(資料：道路施設現況調査)

● 開発許可の状況

年度	申請		許可(協定)	
	件数	面積(m ²)	件数	面積(m ²)
平成7年度	2	4,521	2	4,521
8	5	8,830	5	8,830
9	7	13,729	7	13,729
10	8	13,313	8	13,313

※平成9年度以降は、まちづくり条例による開発協議を含む

(資料：建設課)



(資料：建設課)

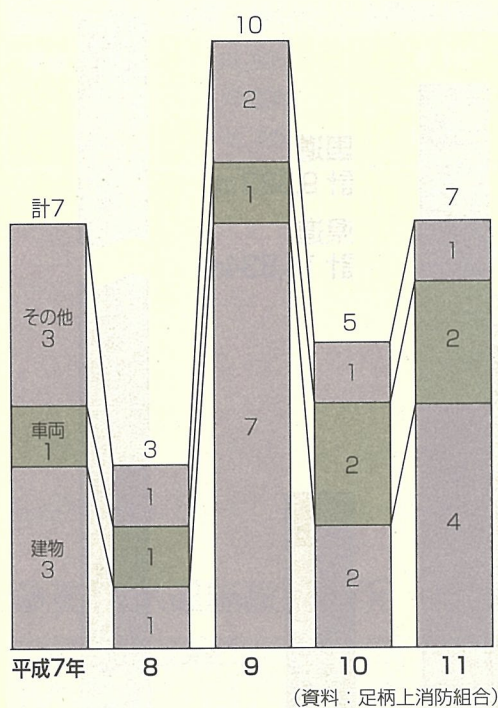
● 建築確認申請取扱件数の推移

区分	平成7年度		平成8年度		平成9年度		平成10年度	
	松田	寄	松田	寄	松田	寄	松田	寄
専用住宅	59	27	97	24	79	25	70	23
併用住宅	4	-	7	1	2	-	9	1
共同住宅	4	-	3	-	6	-	6	-
工場	-	-	-	-	-	-	1	-
事務所	3	1	3	3	2	1	4	1
倉庫物置	3	3	2	-	8	1	3	2
その他	9	1	5	3	4	2	7	4
計	82	32	117	31	101	29	100	31

(資料：建設課)

治安・災害

● 火災発生件数の推移



● 救急出動状況

(単位：件)

区分	年	平成7年	平成8年	平成9年	平成10年	平成11年
	計	374	422	423	463	438
事故種別 出動場数	火災			2	2	3
	自然災害					
	水難					
	交通事故	64	66	60	81	62
	労働災害	6	2	1	4	2
	運動競技		2	3	2	1
	一般負傷	60	62	57	61	54
	加害	5	2	10	5	4
	自損行為	1	5	4	7	8
	急病	187	223	199	216	249
その他	51	60	87	85	55	
不搬送	26	25	25	13	26	


※不搬送：患者拒否、傷病者なしほか

(資料：足柄上消防組合)

● 交通事故発生件数の推移

年	区分	件数	死者	負傷者	歩行者事故	自転車事故
平成7年		81	1	93	9	8
8		95	2	135	12	9
9		82	0	103	20	9
10		125	1	159	18	20
11		89	2	114	15	7

(資料：松田警察署)



町の鳥「セグロセキレイ」

● 消防団の現況

H12.1.1現在 (単位：人)

分団数	8
団長	1
副団長	3
分団長	8
副分団長	8
部長	8
班長	16
団員	96
計	140

(資料：庶務課)



町消防団による操法の演技

教育・生涯学習

● 幼児教育施設の現況

H11.5.1現在

内容	園名	第一幼稚園	第二幼稚園	寄幼稚園
敷地面積(m ²)		3,332	1,650	1,759
園舎面積(m ²)		846	668	360
定数(人)		150	120	60
学級数		4	4	2
園児数(人)		93	82	40
職員数(人)		9	7	4

(資料：学校基本調査)

● 地域集会施設の現況

施設名	建築年月日	面積(m ²)	構造
宮地多目的集会施設	S60.3.20	62.10	木造平屋建
田代地域 //	S62.3.20	65.82	//
町屋研修 //	S62.12.25	150.19	木造2階建
宇津茂地域 //	S63.3.25	97.50	木造平屋建
麻子 //	S63.3.25	122.83	//
谷戸地域 //	S63.12.21	118.98	//
仲町屋地域 //	H元.1.20	121.73	鉄骨造2階建
宮前地域 //	H元.8.22	142.76	//
弥勒寺多目的 //	H元.12.15	165.61	木造平屋建
かなん沢・中里地域 //	H2.11.30	165.61	木造2階建
観音前地域 //	H3.12.24	107.66	木造平屋建
中河原 //	H5.7.1	33.00	//
中山 //	H6.3.25	66.10	//
店屋場地域 //	H11.10.29	159.89	//

(資料：生涯学習課・産業観光課)

● 義務教育施設・生徒数の現況

H11.5.1現在

内容	学校名	松田小学校	寄小学校	松田中学校	寄中学校
敷地面積(m ²)		10,761	5,185	16,776	7,596
校舎面積(m ²)		6,248	2,071	4,749	2,303
学級数		20	9	10	6
児童・生徒数(人)		570	192	335	134
職員	県費職員数(人)	29	16	27	16
	町費職員数(人)	7	7	4	1

(資料：学校基本調査)

● 町指定文化財一覧表

H11.4.1現在

番号	種別	名称	所在地・所有者他	備考	指定年月日
1	彫刻	十一面観音立像	松田麻子1035 長谷観音堂	平安時代、一木造	S46.4.1
2	//	薬師如来座像	松田惣領2160 延命寺観音堂	鎌倉時代初期、木造、寄木造、体内仏1基	46.4.1
3	//	薬師如来立像	同上	室町時代前期、木造、一木造、体内仏1基	46.4.1
4	//	聖観音菩薩立像	同上	鎌倉時代後期、木造、一木造、体内仏1基	46.4.1
5	//	阿弥陀如来立像	松田麻子559-9 松田麻子自治会	室町時代後期、木彫、檜の一木矢引造、漆箔	H9.3.26
6	工芸	御神宝椀	松田惣領1767 寒田神社	弥生時代後期(1組)	S48.12.1
7	//	直刀及び鎌	松田麻子435 諏訪修一氏	奈良時代、直刀5うち大刀2小刀3ほか到大刀鏝1、小刀鏝1、鎌14	46.4.1
8	//	四ツ耳付壺	松田麻子800 大蔵院松島悦三氏	鎌倉時代前期、四ツ耳付円錐形	46.4.1
9	//	三ツ耳付壺	同上	鎌倉時代、三ツ耳付円錐形	46.4.1
10	//	長味の壺	同上	鎌倉時代後期、古常滑	46.4.1
11	無形文化財	松田町大名行列	松田町大名行列保存会	江戸時代、小田原藩11万3,000石の格式	46.6.10
12	//	寄祭囃子	寄祭囃子保存会	毎年3月第1土曜日 寄神社の祭典に伴う祭囃子、4つの屋台で演奏	59.5.23
13	史跡	寒田神社	松田惣領1767	仁徳天皇3年創建(相模古風土記)	46.4.1
14	//	松田城址	松田麻子城山地区	鎌倉時代、山城跡、面積5~6ha南北に瓢箪形	46.4.1
15	//	最明寺跡	松田山山頂付近	承久の頃、加藤源延開山 文明年間現在の大井町にうつる	46.4.1
16	//	古代瓦焼がま跡	最明寺史跡公園内	奈良時代、8段の登りがま式古代瓦焼がま跡	46.4.1
17	//	縄文時代竪穴住居跡	松田麻子860 渋谷光男氏	縄文時代、直径5~7m円形出土品(土器破片及び石器、木炭)	46.4.1
18	天然記念物	大杉	寄2537 寄神社境内	幹6m、高さ30m、樹齢500~600年	46.4.1
19	//	大銀杏	同上	幹6.25m、高さ30m、樹齢500~600年	46.4.1

(資料：生涯学習課)

●町民文化センター利用状況

施設名称	平成7年度		平成8年度		平成9年度		平成10年度		
	件数(件)	利用人員(人)	件数(件)	利用人員(人)	件数(件)	利用人員(人)	件数(件)	利用人員(人)	
文化センター	ホー ル	92	39,470	101	34,195	120	33,929	113	36,552
	うち舞台利用のみ	33	3,370	45	3,545	52	3,515	49	3,783
	楽 屋	389	4,387	382	4,478	385	4,962	359	—
	リハーサル室	284	5,084	255	5,404	268	4,417	312	6,674
	練 習 室	730	10,641	766	11,399	812	11,301	814	11,542
	計	1,495	59,582	1,504	55,476	1,585	54,609	1,598	54,768
公 民 館	展示ホール	309	12,404	224	10,799	245	9,266	229	14,848
	第1学習室	93	1,226	140	1,640	121	1,735	179	2,446
	第2学習室	322	3,046	260	2,390	257	2,526	293	3,713
	調理実習室	114	1,462	115	1,434	105	1,013	110	1,518
	大会議室	242	3,447	195	2,299	202	2,605	168	3,538
	第1会議室	245	2,578	208	1,629	228	2,127	282	3,315
	和 室	137	1,214	150	1,229	144	1,232	193	1,914
	計	1,462	25,377	1,292	21,420	1,302	22,504	1,454	31,292
合 計	2,957	84,959	2,796	76,896	2,887	77,113	3,052	86,060	

(資料：生涯学習課)

●町立図書館利用状況

年度	区分	蔵書冊数(冊)		登録者数(人)		貸出冊数(冊)	
		児 童	一 般	児 童	一 般	児童図書	一般図書
平成7年度		16,658	26,270	718	1,415	11,354	22,838
8		16,975	28,097	720	1,941	11,278	25,313
9		18,279	28,492	660	2,012	9,554	23,975
10		18,185	29,843	662	1,443	9,904	25,878

(資料：生涯学習課)

●生涯スポーツ施設及び学校体育施設開放利用状況

施設名称	平成7年度		平成8年度		平成9年度		平成10年度	
	件数(件)	利用人員(人)	件数(件)	利用人員(人)	件数(件)	利用人員(人)	件数(件)	利用人員(人)
松 田 町 体 育 館	943	19,176	824	13,836	853	15,338	846	15,012
酒 匂 川 町 民 親 水 広 場	29	1,770	305	7,883	278	15,634	275	15,251
寄 テ ニ ス コ ー ト	407	1,574	431	4,370	1,117	4,320	255	4,117
神 山 ふ れ あ い 広 場	0	0	64	1,430	68	1,550	61	3,270
松 田 小 学 校 体 育 館	388	11,664	210	4,093	177	3,546	174	3,632
松 田 中 学 校 体 育 館 (1F)	407	9,049	251	6,310	282	6,315	276	6,546
松 田 中 学 校 体 育 館 (2F)	346	6,553	257	5,155	237	4,603	246	5,178
寄 中 学 校 体 育 館	337	6,570	273	2,881	172	1,912	220	2,723
松 田 小 学 校 運 動 場	244	4,668	2	150	0	0	4	4,130
松 田 中 学 校 運 動 場	34	2,320	21	1,570	15	3,800	20	3,590
松 田 中 学 校 運 動 場 ナ イ タ ー 施 設 (テニスコート含む)	83	2,084	79	1,318	83	1,553	88	2,074
寄 中 学 校 運 動 場	28	910	1	80	0	0	3	250
計	3,246	66,338	2,718	49,076	3,282	58,571	2,468	65,773

※町民運動場 平成7年度は9～1月分

(資料：生涯学習課・教育課・産業観光課)

選挙

● 選挙人名簿登録者数

平成10年……9月2日現在
平成11、12年…3月2日現在 (単位：人)

区分	男	女	計
平成10年	5,200	5,435	10,635
平成11年	5,204	5,466	10,670
平成12年	5,208	5,468	10,676
第1投票区	935	1,044	1,979
第2投票区	1,598	1,681	3,279
第3投票区	1,025	1,015	2,040
第4投票区	598	629	1,227
第5投票区	87	90	177
第6投票区	427	442	869
第7投票区	201	215	416
第8投票区	193	177	370
第9投票区	144	175	319

(資料：選挙管理委員会)



町の音 (メロディー)

● 選挙の投票状況

区分	当日の有権者(人)			投票者数(人)			投票率(%)			
	男	女	計	男	女	計	男	女	計	
衆議院議員	平成2.2.18	4,778	5,056	9,834	3,539	3,815	7,354	74.07	75.45	74.78
	5.7.18	4,981	5,252	10,233	3,456	3,635	7,091	69.38	69.21	69.30
	8.10.20 小選挙区	5,075	5,340	10,415	3,220	3,464	6,684	63.45	64.87	64.18
	比例代表	5,075	5,340	10,415	3,220	3,463	6,683	63.45	64.85	64.17
参議院議員	平成4.7.26 選挙区	4,920	5,204	10,124	2,275	2,310	4,585	46.24	44.39	45.29
	比例区	4,920	5,204	10,124	2,275	2,310	4,585	46.24	44.39	45.29
	7.7.23 選挙区	5,131	5,355	10,486	2,330	2,393	4,723	45.41	44.69	45.04
	比例区	5,131	5,355	10,486	2,330	2,393	4,723	45.41	44.69	45.04
	10.7.12 選挙区	5,169	5,428	10,597	3,183	3,367	6,550	61.58	62.03	61.81
	比例区	5,169	5,428	10,597	3,183	3,367	6,550	61.58	62.03	61.81
県知事	平成3.4.7	4,746	5,031	9,777	1,818	1,915	3,733	38.31	38.06	38.18
	7.4.9	5,022	5,254	10,276	1,788	1,788	3,576	35.60	34.03	34.80
	11.4.11	5,089	5,370	10,459	3,072	3,301	6,373	60.37	61.47	60.93
県議会議員	平成3.4.7(無投票)	—	—	—	—	—	—	—	—	—
	7.4.9(無投票)	—	—	—	—	—	—	—	—	—
	11.4.11	5,089	5,370	10,459	3,072	3,301	6,373	60.37	61.47	60.93
町長	平成元.9.3	4,716	4,965	9,681	3,930	4,373	8,303	83.33	88.08	85.77
	5.8.29(無投票)	—	—	—	—	—	—	—	—	—
	9.9.7	5,056	5,319	10,375	3,638	4,114	7,752	71.95	77.35	74.72
町議会議員	平成3.9.22(無投票)	—	—	—	—	—	—	—	—	—
	7.9.24	5,026	5,277	10,303	3,993	4,433	8,426	79.45	84.01	81.78
	11.9.26	5,138	5,393	10,531	3,981	4,464	8,445	77.48	82.77	80.19

(資料：選挙管理委員会)

財 政

● 年度別各会計歳入歳出決算額

(単位：千円)

会計別	年度	平成7年度	平成8年度	平成9年度	平成10年度
	一般会計	歳入 歳出	4,348,324 4,161,526	4,464,042 4,305,955	4,325,327 4,162,735
国民健康保険事業特別会計	歳入 歳出	631,175 610,715	631,872 627,143	692,244 655,822	733,957 731,119
国保診療所事業特別会計	歳入 歳出	65,151 53,275	84,198 60,036	108,314 66,416	123,660 87,223
老人保健特別会計	歳入 歳出	739,524 730,404	857,363 855,756	891,468 886,398	898,604 914,776
上水道事業会計	歳入 歳出	238,536 213,429	222,336 204,962	231,231 217,311	241,645 228,327
萱沼簡易水道事業特別会計	歳入 歳出	2,496 1,414	3,221 1,465	12,484 2,133	16,721 16,721
虫沢簡易水道事業特別会計	歳入 歳出	2,112 1,949	4,749 4,630	2,698 1,277	4,698 4,698
寄中央簡易水道事業特別会計	歳入 歳出	42,846 37,247	38,294 33,590	48,686 43,227	79,272 79,272
下水道事業特別会計	歳入 歳出	624,858 580,089	589,233 546,023	559,661 515,759	577,058 533,296
地域振興券交付事業特別会計	歳入 歳出	— —	— —	— —	55,284 2,284
合 計	歳入 歳出	6,695,022 6,390,048	6,895,308 6,639,560	6,872,113 6,551,078	6,814,434 6,369,561

(資料：企画財政課)

行政・議会

町長 島村 俊介
助役 大森 一彦
収入役 佐藤 道夫
教育長 久保 敏雄

H12.3.1現在

議長 山岸宇三郎
副議長 久保 スエ
議員 鍵和田貴実代
齋藤 永
高橋 千晶
鈴木 眞徳
寺嶋 正
大館 達治
大館 秀孝
菅谷 一夫

飯田 玉雄
小川 圭三
井上 武
川瀬 明宏
永山 健一
坂井 久澄
山岸 勝
鈴木 清

(議席順) H12.3.1現在

● 町職員数

H12.2.1現在 (単位：人)


区 分	定数	実数
町長の事務部局	84	84
公営企業管理者	5	5
議会事務局	2	2
教育委員会	事務局	12
	学校	32
計	135	131

(資料：庶務課)

まちのあゆみ

- 明治6年 現寄小学校、松田小学校の前身が開校
明治8年 寄地区の7カ村が合併して、寄村となる
明治13年 郡役所が関本村から松田惣領に移る
松田郵便局が開設
明治22年 松田惣領、松田庶子、神山村が合併し松田村となる
御殿場線松田駅が完成
東海道本線が全線開通
明治42年 町制を施行して松田町となる
明治44年 十文字橋が完成、松田から道了尊まで乗合馬車が走る
大正2年 町に電灯がつく
大正10年 足柄自動車が発立されバスが走るようになる
大正12年 関東大震災により大被害を受ける
大正13年 上水道工事に着工、翌年延命寺沢水源完成
昭和2年 小田急線が開通し新松田駅が完成
昭和3年 松田和裁縫女学校（現立花学園）開校
枇杷沢（びわざわ）水源完成
昭和4年 寄郵便取扱所が開設
松田～寄間の自動車通行可能となる
昭和5年 松田自動車が松田～国府津間で営業を始める
昭和7年 台風により大被害を受ける
昭和9年 松田～寄間で寄村村営自動車が運行を始める
昭和10年 ごみ焼却場完成
松田音頭、小唄決まる
昭和11年 松田用水堰完成
昭和12年 集中豪雨により大被害を受ける
昭和14年 松田自動車、現在の富士急行バスと合併
松田町警防団結成
昭和15年 神山水源完成
昭和21年 寄村弥勒寺地区で大火発生
昭和22年 新制度による小中学校発足
昭和23年 県立足柄上病院開業
松田中学校新校舎完成
昭和24年 ごみ焼却場を改築
昭和25年 寄村萱沼地区で大火発生
昭和30年 松田町と寄村合併し新町誕生
昭和31年 松田電報電話局開設
昭和33年 天神沢水源完成
寄中学校新校舎完成
昭和34年 町営診療所開業
昭和35年 町だより（広報まつだ1号）発行
昭和37年 足柄上病院が現在地に完成
昭和38年 東名高速道路の測量や中心杭の設置始まる
松田町体育館完成
昭和39年 現役場庁舎完成
昭和40年 宮下水源完成
昭和41年 足柄上郡の救急業務が松田町で開始される
昭和43年 町章を制定
御殿場線が全線電化
千葉県匝瑳郡光町と姉妹町になる
国道246号バイパス開通
昭和44年 東名高速道路全線開通
松田町に消防本部をつくり、24時間の救急体制に
国道255号開通
昭和45年 新十文字橋が完成
昭和46年 松田中学校新校舎完成
足柄上消防組合発足
昭和47年 足柄上消防署完成
ごみ焼却場が寄に完成
昭和48年 寄地区、自然休養村の指定を受ける
昭和50年 町立第一幼稚園開園
寄小学校新校舎完成
昭和51年 町立第二幼稚園開園
昭和52年 飲酒運転追放の町を宣言
昭和53年 町営水道下茶屋水源、神山貯水池が完成
寄自然休養村管理センター完成
第1回まつだ観光まつり開催
昭和54年 松田中学校屋内運動場が完成
町の花「コスモス」、町の木「ナンテン」を制定
昭和56年 公共下水道工事が始まる
町民文化センター完成
少年非行ゼロの町を宣言
昭和58年 松田山総合開発計画により、ゴルフ場、最明寺史跡公園がオープンする
昭和59年 足柄東部清掃組合大井美化センター、中井美化センターが稼働（寄ごみ焼却場は廃止）
寄幼稚園が開園
町制施行75周年・新町誕生30周年記念事業が行われる
昭和61年 寄中学校新校舎が完成
旧国鉄松田貨物駅跡地を取得
寄みやま運動広場の多目的広場が完成
昭和63年 文久橋の架替えが完了
千葉県光町との姉妹町提携20周年記念事業が行われる
建設省より川音川が「ふるさと川モデル事業」のモデル河川に指定される
平成元年 大寺橋の架替えが完了
寄総合センターが完成（寄出張所・国保診療所）
自治制100周年、町制施行80周年記念事業が行われる
町民憲章、町の鳥「セグロセキレイ」、町の音（メロディー）が制定される
公共下水道の使用が始まる
下原地区が市街化区域に編入
平成2年 第一幼稚園新園舎が完成
平成3年 東名開通記念マラソン行われる
ふれあい農林体験施設が完成
平成4年 寄テニスコートが完成
高齢者生きがい事業団が発立（平成7年4月1日「生きがい事業団」に改名）
平成5年 神山ふれあい広場が完成
ふれあい農園が完成
西平畑公園整備と子どもの館が完成
平成6年 自然館が完成
町制施行85周年記念事業が行われる
平成7年 谷戸口橋架替えが完了
やまびこ館が完成
平成8年 ミニS L山岳鉄道（ふるさと鉄道）が全線開通
第三セクター設立（株）ふれあい動物村、「（有）みやまの里」
ふるさと鉄道事業が建設省主催「手づくり郷土賞」を受賞
平成9年 下原地区土地区画整理事業が完了
まちづくり条例が施行される
寄みやま運動広場に管理棟とナイター照明施設完成
松田山ハーブガーデン完成
健康福祉センター完成
平成10年 下原地区土地区画整理事業完了に伴う大井町との行政区境界を変更
かながわ・ゆめ国体パワーリフティング競技大会開催
小田急線新松田駅南口臨時改札口開設
第1回まつだ産業まつり開催
平成11年 県が進める「水源の森林づくり」事業の活動拠点として、鍋割山山頂を含む529haが「やどりき水源林」として確保される
姉妹町である千葉県光町と災害応援協定を締結

● 町章



西丹沢の美しい山なみと酒匂川の清流とを「マ」という字に形どり二つのコ(弧)によって互いに手をつなぐ隣人融和の精神を表現している。

● 松田町民憲章

富士や丹沢を源にする清流と豊かな緑に恵まれ、古来から交通の中心であるあしがらの地松田町は、わたくしたちの誇りです。

わたくしたちは、この美しい自然と人びとがいきいきと調和した、魅力あるまちの限りない発展を願い、ここに町民憲章を定めます。

- 一、恵まれた水と緑を大切に、うるおいのあるまちをつくります。
- 一、豊かな人間性を育み、文化の香り高いまちをつくります。
- 一、健康な心とからだをきたえ、活力にあふれるまちをつくります。
- 一、郷土を愛し、平和に満ちた心のかよいあうまちをつくります。
- 一、たがいに助け合い、愛の輪が広がるまちをつくります。

平成元年5月15日制定

● 官公署等一覧

松田町役場	松田惣領2037	83-1221(代)	観光協会	松田惣領1301-12	83-4983
寄総合センター	寄2538		第3セクター(有)みやまの里	寄3415	89-2960
・寄出張所	//	89-2126	・寄自然休養村管理センター	//	89-2960
・国民健康保険診療所	//	89-2119	・みやま運動広場	寄3111	89-2960
教育委員会	松田惣領2078	83-7023	・ふれあい農園	寄3057	89-2084
町民文化センター	松田惣領2078	83-7021	・寄テニスコート	寄4116	89-2960
・町立公民館	//	83-7021	第3セクター(株)ふれあい動物村	寄5605	89-3113
・図書館	//	83-7021	・農林漁業体験実習館	//	89-3113
健康福祉センター	松田惣領17-2		・ふれあい牧場	//	89-3208
・保健施設	//	84-1195	足柄上消防組合	松田惣領2073	82-5251
・入浴施設	//	84-1196	足柄上病院	松田惣領866	83-0351
・社会福祉協議会	//	82-0294	松田土木事務所	松田惣領321	83-0331
・在宅介護支援センター	//	83-8314	足柄家畜保健衛生所	松田惣領742	83-3003
・生きがい事業団	//	82-4227	松田警察署	松田庶子477-1	82-0110
・在宅福祉しあわせサービスあしがら	//	82-8571	新松田駅前交番	松田惣領1356	82-4176
・地域作業所すみれの家	//	83-7394	寄駐在所	寄2540	89-2110
西平畑公園施設			松田公共職業安定所	松田惣領2037	82-8609
・松田山ハーブガーデン	松田惣領2951	85-1177	足柄交通安全協会	松田庶子477	83-0307
・子どもの館	松田惣領2964-1	82-9869	横浜地方事務局松田出張所	松田惣領2162-1	82-0614
・自然館	松田惣領2971	82-7345	足柄上商工会	松田惣領2083	83-3211
・ふるさと鉄道	松田庶子1572-1	84-0303	森林組合	松田惣領1427-1	83-3838
第一幼稚園	神山404	83-2517	松田郵便局	松田惣領1596	83-1203
第二幼稚園	松田庶子162	83-4381	松田惣領郵便局	松田惣領1192	83-0555
寄幼稚園	寄2505	89-2452	寄郵便局	寄3213	89-2001
松田小学校	松田庶子204	82-0371	JR東海松田駅	松田惣領1887	83-1416
寄小学校	寄2540	89-2201	小田急新松田駅	松田惣領1356	82-0074
松田中学校	松田惣領1400	82-2261	足柄東部清掃組合	大井町柳540	83-1554
寄中学校	寄2549	89-2234	足柄東部清掃組合中井美化センター	中井町岩倉491-1	81-3356
体育協会	松田庶子1475	83-6600	足柄上地区休日急患診療所	開成町吉田島580	83-1800