

松田の景色

ダイヤモンド富士を撮ってみよう！

皆さん、ダイヤモンド富士をご存じですか？  
ダイヤモンド富士は、その名のとおり、富士山がダイヤモンドのように輝くことです。「富士山が輝く？」と聞くと疑問に思う方もいるかもしれませんが、太陽が昇る瞬間や夕日が沈む瞬間が富士山の山頂付近にぴったり重なるため「あつ、ダイヤモンドだ！」という光景になるわけです。この瞬間の感動は、言葉で説明しても伝わりませんので、ぜひご覧ください。いつも見慣れている富士山が光輝く太陽と織りなす光景は、まさに自然の芸術といえます。

ダイヤモンド富士の条件は

- ①富士山が東か西の方向に見える場所です。
- ②その日に天気が良いことです。

条件がそろえば、年に2回は見ることが出来ます。また、場所が変わるとダイヤモンド富士が見られる日が変わります。今回は5つの場所を紹介しますので、ぜひダイヤモンド富士を撮りに出かけてみてはいかがでしょうか。

※地点によって1〜2日程度の幅があります。

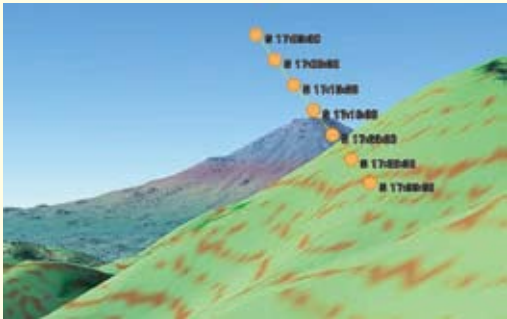
また、気象条件などで見られないこともありますので目安としてご利用ください。

※データはDan杉本さんのフリーソフト「カシミール3D」でシミュレートした結果を掲載しています。

1 シダンゴ山



撮影場所



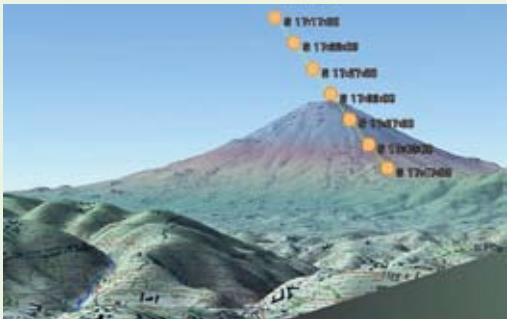
時刻による太陽の変化

緯度	35°25'18.39
経度	139°05'07.16
標高	482m
日時	3月10日 17時15分40秒
	10月2日 16時57分50秒

大寺橋より徒歩1時間10分



撮影場所



時刻による太陽の変化

2 最明寺史跡公園

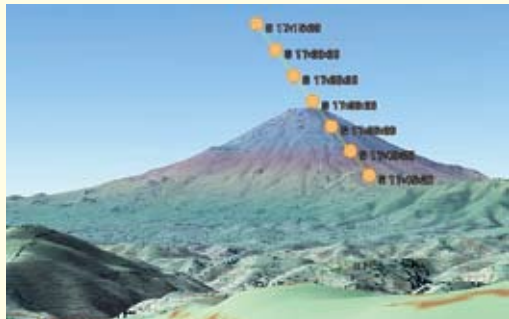
緯度	35°22'29.07
経度	139°06'12.66
標高	180m
日時	3月27日 17時30分20秒
	9月16日 17時19分20秒

河南沢交差点より車7分

撮影場所



時刻による太陽の変化



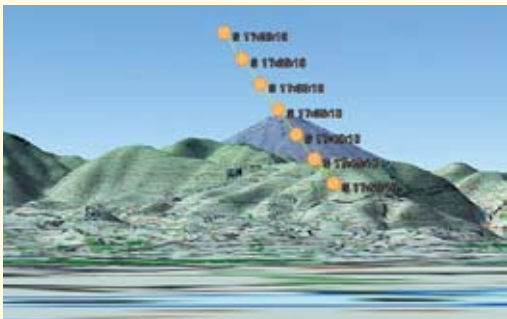
3 松田山山頂

緯度	35°22'31.41
経度	139°06'08.16
標高	252m
日時	3月29日 17時32分00秒
	9月14日 17時22分20秒

国道246号チェックメイト入口より車7分



撮影場所



時刻による太陽の変化

4 西平畑公園

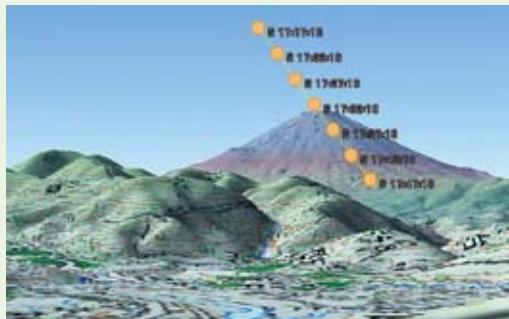
緯度	35°22'08.72
経度	139°05'50.71
標高	116m
日時	4月1日 17時32分10秒
	9月10日 17時25分50秒

河南沢交差点より徒歩10分

撮影場所



時刻による太陽の変化



5 三角堤公園

緯度	35°21'47.63
経度	139°05'41.15
標高	89m
日時	4月6日 17時35分10秒
	9月5日 17時31分40秒

新松田駅より徒歩14分